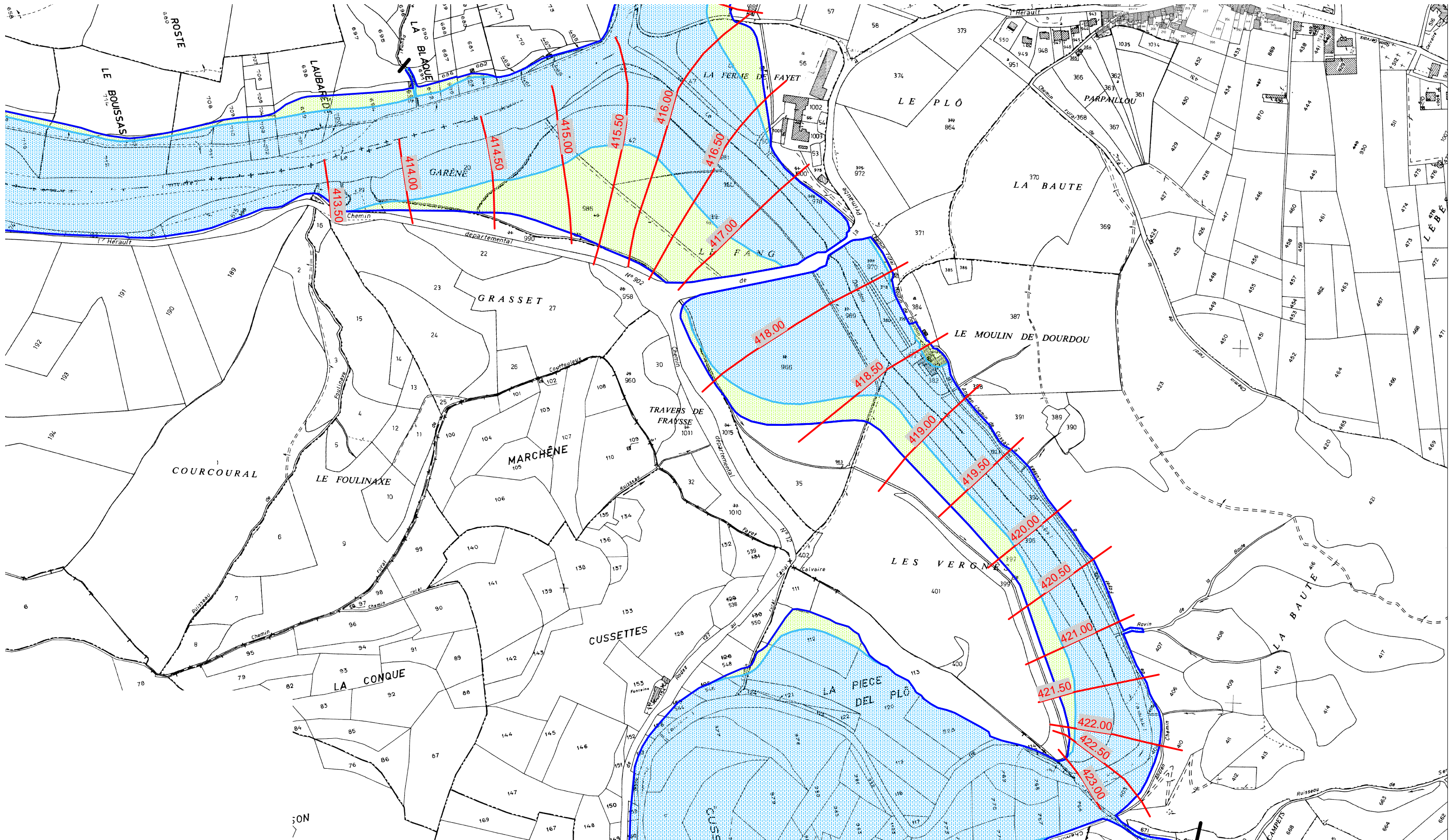



This topographic map depicts the Dordogne river valley near Le Mas Neuf. The map features a grid with a vertical line labeled '2' on the left and a horizontal line labeled '1' at the bottom. The river is shown in blue, with a proposed dam structure indicated by a series of red lines and elevation markers. The markers include values such as 413.50, 414.00, 414.50, 415.00, 415.50, 416.00, 416.50, 417.00, 417.50, 418.00, 418.50, 419.00, 419.50, 420.00, 420.50, 421.00, 421.50, 422.00, 422.50, and 423.00. The map also shows various land parcels, some of which are shaded in yellow and blue. Key locations labeled include Le Mas Neuf, Le Château, Le Moulin de Dourdou, Le Plo, La Baute, Le F. I., Le F. J., Le F. K., Le F. L., Le F. M., Le F. N., Le F. O., Le F. P., Le F. Q., Le F. R, Le F. S, Le F. T, Le F. U, Le F. V, Le F. W, Le F. X, Le F. Y, Le F. Z, Le F. AA, Le F. AB, Le F. AC, Le F. AD, Le F. AE, Le F. AF, Le F. AG, Le F. AH, Le F. AI, Le F. AJ, Le F. AK, Le F. AL, Le F. AM, Le F. AN, Le F. AO, Le F. AP, Le F. AQ, Le F. AR, Le F. AS, Le F. AT, Le F. AU, Le F. AV, Le F. AW, Le F. AX, Le F. AY, Le F. AZ, Le F. BA, Le F. BB, Le F. BC, Le F. BD, Le F. BE, Le F. BF, Le F. BG, Le F. BH, Le F. BI, Le F. BJ, Le F. BK, Le F. BL, Le F. BM, Le F. BN, Le F. BO, Le F. BP, Le F. BQ, Le F. BR, Le F. BS, Le F. BT, Le F. BU, Le F. BV, Le F. BW, Le F. BX, Le F. BY, Le F. BZ, Le F. CA, Le F. CB, Le F. CC, Le F. CD, Le F. CE, Le F. CF, Le F. CG, Le F. CH, Le F. CI, Le F. CJ, Le F. CK, Le F. CL, Le F. CM, Le F. CN, Le F. CO, Le F. CP, Le F. CQ, Le F. CR, Le F. CS, Le F. CT, Le F. CU, Le F. CV, Le F. CW, Le F. CX, Le F. CY, Le F. CZ, Le F. DA, Le F. DB, Le F. DC, Le F. DD, Le F. DE, Le F. DF, Le F. DG, Le F. DH, Le F. DI, Le F. DJ, Le F. DK, Le F. DL, Le F. DM, Le F. DN, Le F. DO, Le F. DP, Le F. DQ, Le F. DR, Le F. DS, Le F. DT, Le F. DU, Le F. DV, Le F. DW, Le F. DX, Le F. DY, Le F. DZ, Le F. EA, Le F. EB, Le F. EC, Le F. ED, Le F. EE, Le F. EF, Le F. EG, Le F. EH, Le F. EI, Le F. EJ, Le F. EK, Le F. EL, Le F. EM, Le F. EN, Le F. EO, Le F. EP, Le F. EQ, Le F. ER, Le F. ES, Le F. ET, Le F. EU, Le F. EV, Le F. EW, Le F. EX, Le F. EY, Le F. EZ, Le F. FA, Le F. FB, Le F. FC, Le F. FD, Le F. FE, Le F. FF, Le F. FG, Le F. FH, Le F. FI, Le F. FJ, Le F. FK, Le F. FL, Le F. FM, Le F. FN, Le F. FO, Le F. FP, Le F. FQ, Le F. FR, Le F. FS, Le F. FT, Le F. FU, Le F. FV, Le F. FW, Le F. FX, Le F. FY, Le F. FZ, Le F. GA, Le F. GB, Le F. GC, Le F. GD, Le F. GE, Le F. GF, Le F. GG, Le F. GH, Le F. GI, Le F. GJ, Le F. GK, Le F. GL, Le F. GM, Le F. GN, Le F. GO, Le F. GP, Le F. GQ, Le F. GR, Le F. GS, Le F. GT, Le F. GU, Le F. GV, Le F. GW, Le F. GX, Le F. GY, Le F. GZ, Le F. HA, Le F. HB, Le F. HC, Le F. HD, Le F. HE, Le F. HF, Le F. HG, Le F. HH, Le F. HI, Le F. HJ, Le F. HK, Le F. HL, Le F. HM, Le F. HN, Le F. HO, Le F. HP, Le F. HQ, Le F. HR, Le F. HS, Le F. HT, Le F. HU, Le F. HV, Le F. HW, Le F. HX, Le F. HY, Le F. HZ, Le F. IA, Le F. IB, Le F. IC, Le F. ID, Le F. IE, Le F. IF, Le F. IG, Le F. IH, Le F. II, Le F. IJ, Le F. IK, Le F. IL, Le F. IM, Le F. IN, Le F. IO, Le F. IP, Le F. IQ, Le F. IR, Le F. IS, Le F. IT, Le F. IU, Le F. IV, Le F. IW, Le F. IX, Le F. IY, Le F. IZ, Le F. JA, Le F. JB, Le F. JC, Le F. JD, Le F. JE, Le F. JF, Le F. JG, Le F. JH, Le F. JI, Le F. JJ, Le F. JK, Le F. JL, Le F. JM, Le F. JN, Le F. JO, Le F. JP, Le F. JQ, Le F. JR, Le F. JS, Le F. JT, Le F. JU, Le F. JV, Le F. JW, Le F. JX, Le F. JY, Le F. JZ, Le F. KA, Le F. KB, Le F. KC, Le F. KD, Le F. KE, Le F. KF, Le F. KG, Le F. KH, Le F. KI, Le F. KJ, Le F. KL, Le F. KM, Le F. KN, Le F. KO, Le F. KP, Le F. KQ, Le F. KR, Le F. KS, Le F. KT, Le F. KU, Le F. KV, Le F. KW, Le F. KX, Le F. KY, Le F. KZ, Le F. LA, Le F. LB, Le F. LC, Le F. LD, Le F. LE, Le F. LF, Le F. LG, Le F. LH, Le F. LI, Le F. LJ, Le F. LK, Le F. LL, Le F. LM, Le F. LN, Le F. LO, Le F. LP, Le F. LQ, Le F. LR, Le F. LS, Le F. LT, Le F. LU, Le F. LV, Le F. LW, Le F. LX, Le F. LY, Le F. LZ, Le F. MA, Le F. MB, Le F. MC, Le F. MD, Le F. ME, Le F. MF, Le F. MG, Le F. MH, Le F. MI, Le F. MJ, Le F. MK, Le F. ML, Le F. MN, Le F. MO, Le F. MP, Le F. MQ, Le F. MR, Le F. MS, Le F. MT, Le F. MU, Le F. MV, Le F. MW, Le F. MX, Le F. MY, Le F. MZ, Le F. NA, Le F. NB, Le F. NC, Le F. ND, Le F. NE, Le F. NF, Le F. NG, Le F. NH, Le F. NI, Le F. NJ, Le F. NK, Le F. NL, Le F. NM, Le F. NN, Le F. NO, Le F. NP, Le F. NQ, Le F. NR, Le F. NS, Le F. NT, Le F. NU, Le F. NV, Le F. NW, Le F. NX, Le F. NY, Le F. NZ, Le F. OA, Le F. OB, Le F. OC, Le F. OD, Le F. OE, Le F. OF, Le F. OG, Le F. OH, Le F. OI, Le F. OJ, Le F. OK, Le F. OL, Le F. OM, Le F. ON, Le F. OO, Le F. OP, Le F. OQ, Le F. OR, Le F. OS, Le F. OT, Le F. OU, Le F. OV, Le F. OW, Le F. OX, Le F. OY, Le F. OZ, Le F. PA, Le F. PB, Le F. PC, Le F. PD, Le F. PE, Le F. PF, Le F. PG, Le F. PH, Le F. PI, Le F. PJ, Le F. PK, Le F. PL, Le F. PM, Le F. PN, Le F. PO, Le F. PP, Le F. PQ, Le F. PR, Le F. PS, Le F. PT, Le F. PU, Le F. PV, Le F. PW, Le F. PX, Le F. PY, Le F. PZ, Le F. QA, Le F. QB, Le F. QC, Le F. QD, Le F. QE, Le F. QF, Le F. QG, Le F. QH, Le F. QI, Le F. QJ, Le F. QK, Le F. QL, Le F. QM, Le F. QN, Le F. QO, Le F. QP, Le F. QQ, Le F. QR, Le F. QS, Le F. QT, Le F. QU, Le F. QV, Le F. QW, Le F. QX, Le F. QY, Le F. QZ, Le F. RA, Le F. RB, Le F. RC, Le F. RD, Le F. RE, Le F. RF, Le F. RG, Le F. RH, Le F. RI, Le F. RJ, Le F. RK, Le F. RL, Le F. RM, Le F. RN, Le F. RO, Le F. RP, Le F. RQ, Le F. RR, Le F. RS, Le F. RT, Le F. RU, Le F. RV, Le F. RW, Le F. RX, Le F. RY, Le F. RZ, Le F. SA, Le F. SB, Le F. SC, Le F. SD, Le F. SE, Le F. SF, Le F. SG, Le F. SH, Le F. SI, Le F. SJ, Le F. SK, Le F. SL, Le F. SM, Le F. SN, Le F. SO, Le F. SP, Le F. SQ, Le F. SR, Le F. SS, Le F. ST, Le F. SU, Le F. SV, Le F. SW, Le F. SX, Le F. SY, Le F. SZ, Le F. TA, Le F. TB, Le F. TC, Le F. TD, Le F. TE, Le F. TF, Le F. TG, Le F. TH, Le F. TI, Le F. TJ, Le F. TK, Le F. TL, Le F. TM, Le F. TN, Le F. TO, Le F. TP, Le F. TQ, Le F. TR, Le F. TS, Le F. TT, Le F. TU, Le F. TV, Le F. TW, Le F. TX, Le F. TY, Le F. TZ, Le F. UA, Le F. UB, Le F. UC, Le F. UD, Le F. UE, Le F. UF, Le F. UG, Le F. UH, Le F. UI, Le F. UJ, Le F. UK, Le F. UL, Le F. UM, Le F. UN, Le F. UO, Le F. UP, Le F. UQ, Le F. UR, Le F. US, Le F. UT, Le F. UY, Le F. UZ, Le F. VA, Le F. VB, Le F. VC, Le F. VD, Le F. VE, Le F. VF, Le F. VG, Le F. VH, Le F. VI, Le F. VJ, Le F. VK, Le F. VL, Le F. VM, Le F. VN, Le F. VO, Le F. VP, Le F. VQ, Le F. VR, Le F. VS, Le F. VT, Le F. VU, Le F. VV, Le F. VW, Le F. VX, Le F. VY, Le F. VZ, Le F. WA, Le F. WB, Le F. WC, Le F. WD, Le F. WE, Le F. WF, Le F. WG, Le F. WH, Le F. WI, Le F. WJ, Le F. WK, Le F. WL, Le F. WM, Le F. WN, Le F. WO, Le F. WP, Le F. WQ, Le F. WR, Le F. WS, Le F. WT, Le F. WU, Le F. WV, Le F. WW, Le F. WX, Le F. WY, Le F. WZ, Le F. XA, Le F. XB, Le F. XC, Le F. XD, Le F. XE, Le F. XF, Le F. XG, Le F. XH, Le F. XI, Le F. XJ, Le F. XK, Le F. XL, Le F. XM, Le F. XN, Le F. XO, Le F. XP, Le F. XQ, Le F. XR, Le F. XS, Le F. XT, Le F. XU, Le F. XV, Le F. XW, Le F. XX, Le F. XY, Le F. XZ, Le F. YA, Le F. YB, Le F. YC, Le F. YD, Le F. YE, Le F. YF, Le F. YG, Le F. YH, Le F. YI, Le F. YJ, Le F. YK, Le F. YL, Le F. YM, Le F. YN, Le F. YO, Le F. YP, Le F. YQ, Le F. YR, Le F. YS, Le F. YT, Le F. YU, Le F. YV, Le F. YW, Le F. YX, Le F. YY, Le F. YZ, Le F. ZA, Le F. ZB, Le F. ZC, Le F. ZD, Le F. ZE, Le F. ZF, Le F. ZG, Le F. ZH, Le F. ZI, Le F. ZJ, Le F. ZK, Le F. ZL, Le F. ZM, Le F. ZN, Le F. ZO, Le F. ZP, Le F. ZQ, Le F. ZR, Le F. ZS, Le F. ZT, Le F. ZU, Le F. ZV, Le F. ZW, Le F. ZX, Le F. ZY, Le F. ZZ.





Liberté • Égalité • Fraternité
RÉPUBLIQUE FRANÇAISE

**PRÉFET
DE L'AVEYRON**

Direction Départementale
des Territoires


Service Energie, Déchets
et Prévention des Risques

Unité
Prévention des Risques


**P.P.R. INONDATION DU
DOURDOU DE CAMARES AMONT**

COMMUNE DE FAYET


Arrêté d'approbation n°2012341-0008 du 6 décembre 2012




Zone de risque fort




**Zone de risque faible
(expansion des crues)**




**Zone de risque faible
(zone urbaine)**



Limite de la crue de référence



**Cote et isocote de la crue
de référence (en NGF)**





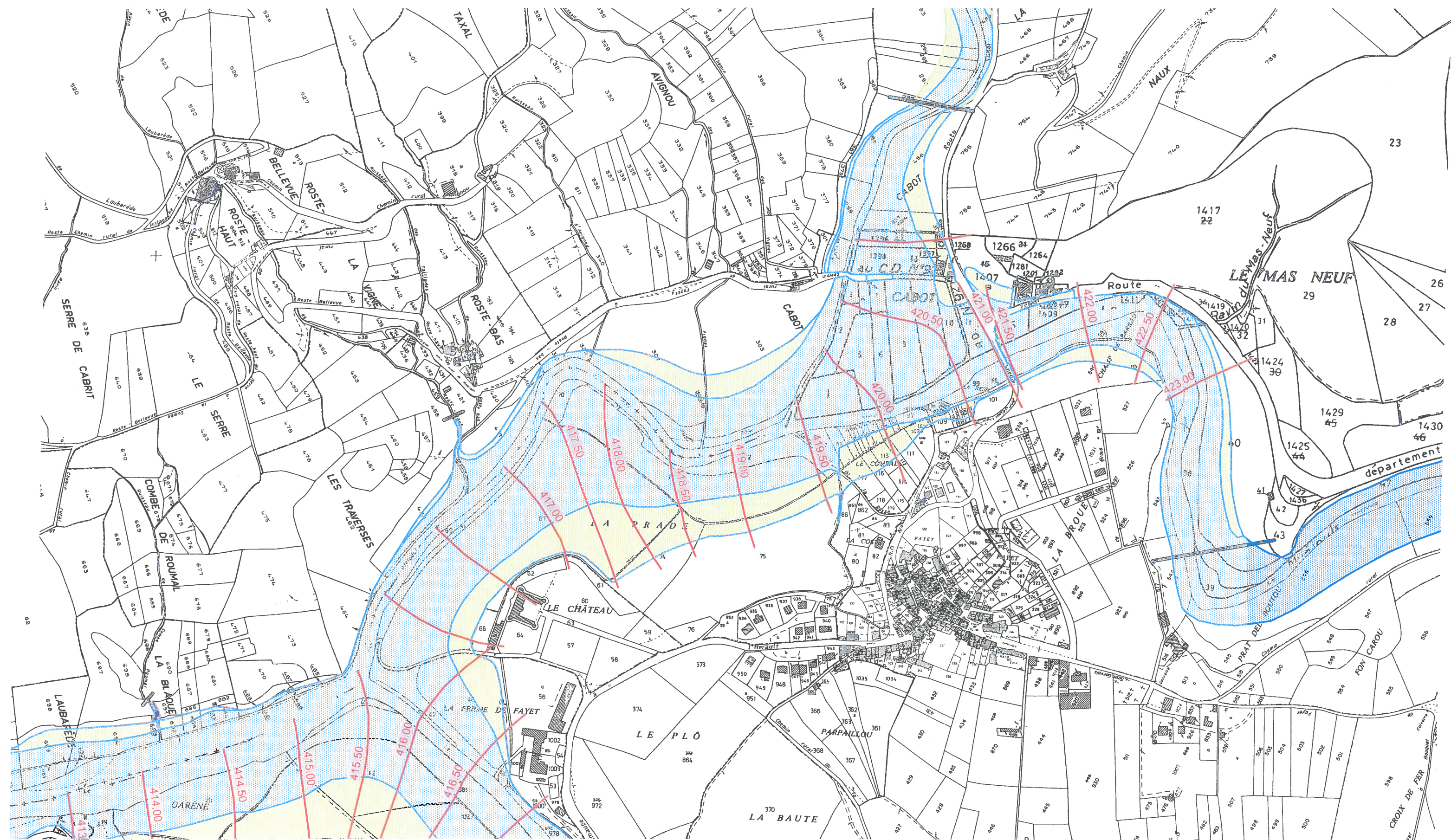
Limite de la zone d'étude

LEGENDE

ECHELLE 1 / 5000

1/2





Direction Départementale
des Territoires

Service Energie, Déchets
et Prévention des Risques

Unité
Prévention des Risques

**P.P.R. INONDATION DU
DOURDOU DE CAMARES AMONT**

COMMUNE DE FAYET

Arrêté d'approbation n°2012341-0008 du 6 décembre 2012

- LEGENDE**
- Zone de risque fort
 - Zone de risque faible (expansion des crues)
 - Zone de risque faible (zone urbaine)
 - Limite de la crue de référence
 - 475.00
 - Cote et isocote de la crue de référence (en NGF)
 - Limite de la zone d'étude

ECHELLE 1 / 5000

